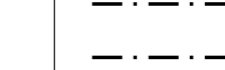


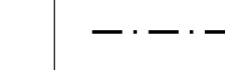
TEGNFORKLARING: KOMMUNEPLANENS AREALDEL, 2012- 2024 - 1818KP503-2012

Kommuneplan-Hersynsener (PBL2008 §11-8)

 Angithersynsone - Hersyn rødditt

Kommuneplan-Linje- og punktysmboler(PBL2008)



 Angithersynsgrense

Felles for kommuneplan PBL 1985 og 2008

 Planområde

 Planens begrensning

Basiskartet er tegnet med svak gråfarge

Kartopplysninger

Kilde for basiskart: Herøy Kommune

Dato for basiskart: 16.06.14

Koordinatsystem: UTM sone 33 / Euref89

Høydegrunnlag: NN 1954

Ekvidistanse Høydegrunnlag ikke tegnet ut i kartet

Kartmålestokk 1:25000

0 250 500 750 1000 m




AREALPLAN ETTER PBL AV 2008
Kommuneplanens arealdel, 2012 - 2024
Tema: Reindrift, Vinterbeiter og flyttleier (H520)

Nasjonal arealplan-ID
1818KP503-2012
 Planstype:
Kommuneplan
 Kommuneplanens arealdel
 Forslagsstiller:
Herøy Kommune
 Saknummer:
13722

SAKSBEHANDLING ETTER PLAN- OG BYGNINGSLOVEN

Kunngjøringsdato for planvedtak:	Behandlingsorgan	Motesaksnr	Dato	Sign
Dato for siste revisjon av plankart: 16.06.2014	Kommunestyret	23/14	24.06.2014	
2. gangs høring og offentlig ettersyn fra/til: 11.04.14 - 23.05.14				JIV
1. gangs høring og offentlig ettersyn fra/til: 11.10.13 - 29.11.13				JIV
Kunngjøring av oppstart av planarbeidet:			05.03.2010	JIV

PLANEN ER UTARBEIDET AV:  Herøy kommune