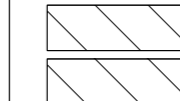

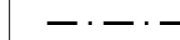





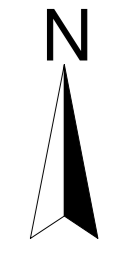
TEGNFORKLARING: KOMMUNEPLANENS AREALDEL, 2012- 2024 - 1818KP503-2012
 Kommuneplan-Hensynsoner (PBL2008 §11-8)

-  Støysoner - Gul sone iht. T.1442
-  Detaljreguleringens Reguleringslinje skal forsvare gule
- Kommuneplan-Linje- og punktsymboler(PBL2008)**
-  Støysonergrense
-  Detaljreguleringens
- Følles for kommuneplan PBL 1985 og 2008**
-  Planområde
-  Planens begrensning

Basiskartet er tegnet med svak gråfarge

Kartopplysninger
 Kilde for basiskart: Herøy Kommune
 Dato for basiskart: 16.06.14
 Koordinatsystem: UTM sone 33 / Euref89
 Høydegrunnlag: NN 1954

Ekvidistanse Høydegrunnlag ikke tegnet ut i kartet
 Kartmålestokk 1:12500
 0 100 200 300 400 500 m





AREALPLAN ETTER PBL AV 2008
Kommuneplanens arealdel, 2012 - 2024
Tema: Støysoner veg (H220)

Nasjonal arealplan-ID
 1818KP503-2012
 Planstype:
 Kommuneplan
 Kommuneplanens arealdel
 Forslagsstiller:
 Herøy Kommune
 Saknummer:
 13722

SAKSBEHANDLING ETTER PLAN- OG BYGNINGSLOVEN

Kunngjøringsdato for planvedtak:	Behandlingsorgan	Motesaksnr	Dato	Sign
Dato for siste revisjon av plankart: 16.06.2014	Kommunestyret	23/14	24.06.2014	
2. gangs høring og offentlig ettersyn fra/til: 11.04.14 - 23.05.14				JIV
1. gangs høring og offentlig ettersyn fra/til: 11.10.13 - 29.11.13				JIV
Kunngjøring av oppstart av planarbeidet:			05.03.2010	JIV

PLANEN ER UTARBEIDET AV:  Herøy kommune