




TEGNFORKLARING REGULERINGSPLAN FOR SALTO MOTORSPORTBANE

Reguleringsplan-Bebyggelse og anlegg (PBL2008 §12-5 NR.1)
 Vannforsyningsanlegg

Reguleringsplan-Samferdselsanlegg og teknisk infrastruktur (PBL2008 §12-5 NR.2)

Reguleringsplan-Felles for PBL 1985 og 2008
 Planens begrensning
 Formålsgrense

Kartgrunnlag 1:M: 1:1 000
 Plandata er digitalisert fra mappeskart i M: 1: 1 000
Basiskart er tegnet med lys grå farge
 Ekvivalens 5 m
 Kartmålestokk 1:2000
 Vertikalnivå: Under grunnen

	REGULERINGSPLAN For Salto motorsportbane I henhold til Plan- og bygningsloven §12-3 MED TILHØRENDE REGULERINGSBESTEMMELSER Nasjonal Arealplan Id. 181850491	EUREF 89/UTM 33 NN1954 Dato basiskart: 09.12.14 Arkivsaknr. 13/788
	SAKSBEHANDLING IFLG. PLAN- OG BYGNINGSLOVEN	

Revisjon	SAKS-NR.	DATO	SIGN.
09.12.14	41/14	16.12.14	
Kommunestyrets vedtak:			
3. gangs behandling i det faste utvalget for plansaker			
Offentlig ettersyn fra			
2. gangs behandling i det faste utvalget for plansaker			
Offentlig ettersyn fra 17.10.14 til 28.11.14			
1. gangs behandling i det faste utvalget for plansaker			
Kunngjøring av oppstart av planarbeidet			
20.06.14 JIV			
20.06.14 JIV			
PLANEN UTARBEIDET AV: Herøy Kommune		PLAN ID.	TEGNNR./SAKSBEH.
		50491	JIV

Skriv teksten her