

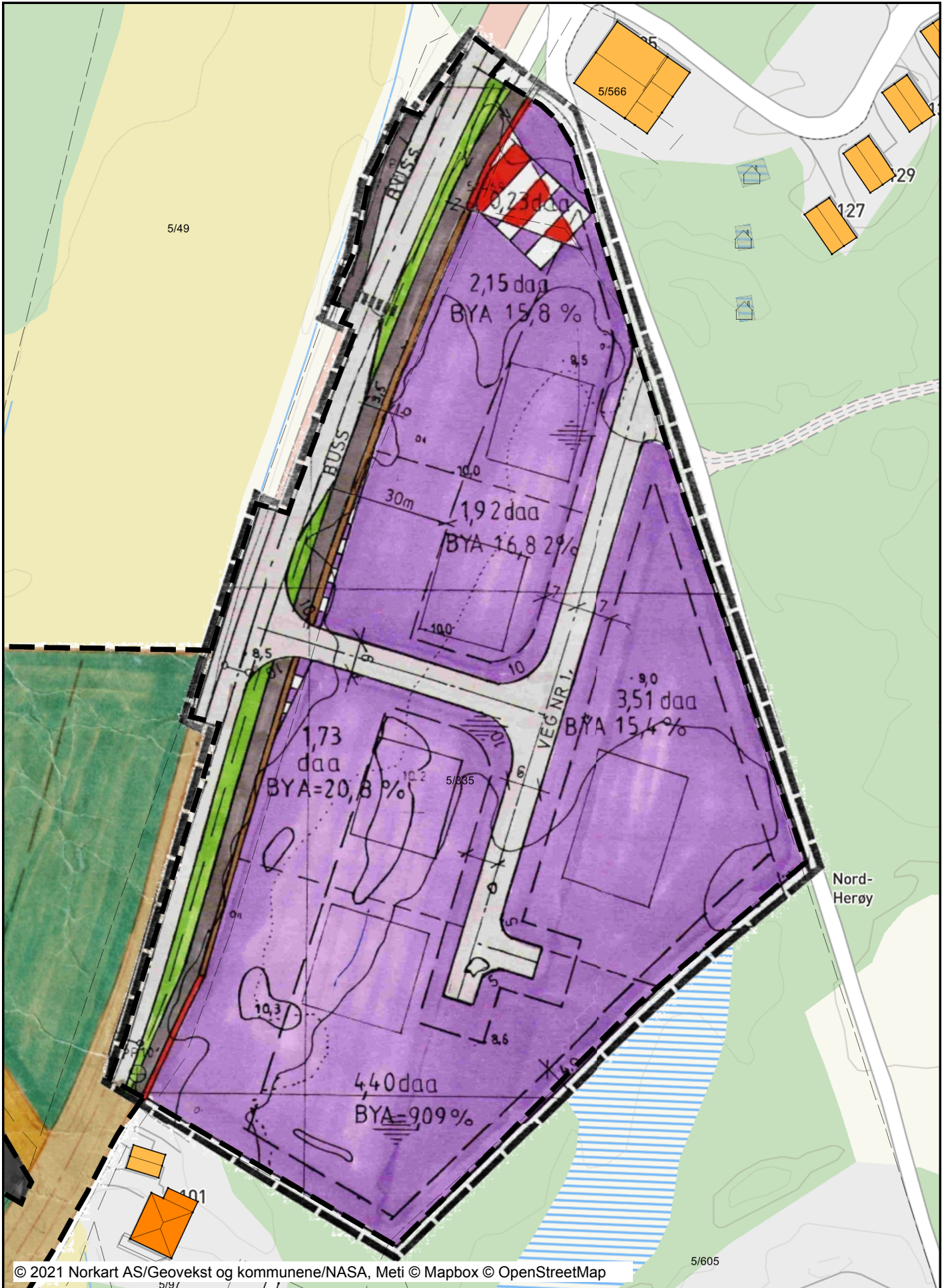


Utskrift fra Norkart AS kartklient













































Dato: 22.06.2021

Målestokk: 1:1000

Koordinatsystem: UTM 33N



Tegnforklaring

	<i>Eiendomsinformasjon</i>
	Eiendomsgrense
	Eiendomsteig
Abc	Gårds- og bruksnummer
<i>Bygninger</i>	
	Bygningsdelelinje
	Grunnmur
	Taksprang Bunn
	Bygning - Boligbygg
	Bygning - Andre bygg
	Annen bygning
	Bygning punkt
	Takriss
	Takoverbygg
	Takoverbygg kant
	Trapp inntil bygg, kant
	Veranda
	Bygningslinje
	Taksprang
	Mønelinje
	Låvebru
<i>Reguleringsplan-Bebyggelse og anlegg (PBL2008 §:</i>	
	Boligbebyggelse
	Forretninger
	Tjenesteyting
	Lekeplass
<i>Reguleringsplan-Samferdselsanlegg og teknisk infra:</i>	
	Veg
	Kjøreveg
	Gang/sykkelveg
	Annen veggrunn - tekniske anlegg
<i>Reguleringsplan-Grønnstruktur (PBL2008 §12-5 NR.</i>	
	Frømråde
	Vegetasjonsskjerm
<i>Reguleringsplan-Hensynsoner (PBL2008 §12-6)</i>	
	Faresone - Høyspenningsanlegg (ink høyspentkabler)
	Sikringsone - Frisikt
	Støysone - Gul sone iht. T-1442
<i>Reguleringsplan- Bestemmelseområder (PBL2008 §</i>	
	Bestemmelseområde
<i>Reguleringsplan-Juridiske linjer og punkt PBL2008</i>	
	Sikringsonegrense
	Støysonegrense
	Bestemmelsegrense
<i>Reguleringsplan-Felles for PBL 1985 og 2008</i>	
	Regulerings- og bebyggelsesplanområde
	Planens begrensning
	Faresonegrense
	Formålsgrense
	Regulert tomtegrense
	Byggegrense
	Regulert senterlinje
	Avkjørsel
Abc	Påskrift feltnavn
Abc	Påskrift reguleringsformål/arealformål
Abc	Påskrift areal
Abc	Påskrift utnytting
Abc	Påskrift radius
Abc	Regulerings- og bebyggelsesplan - påskrift