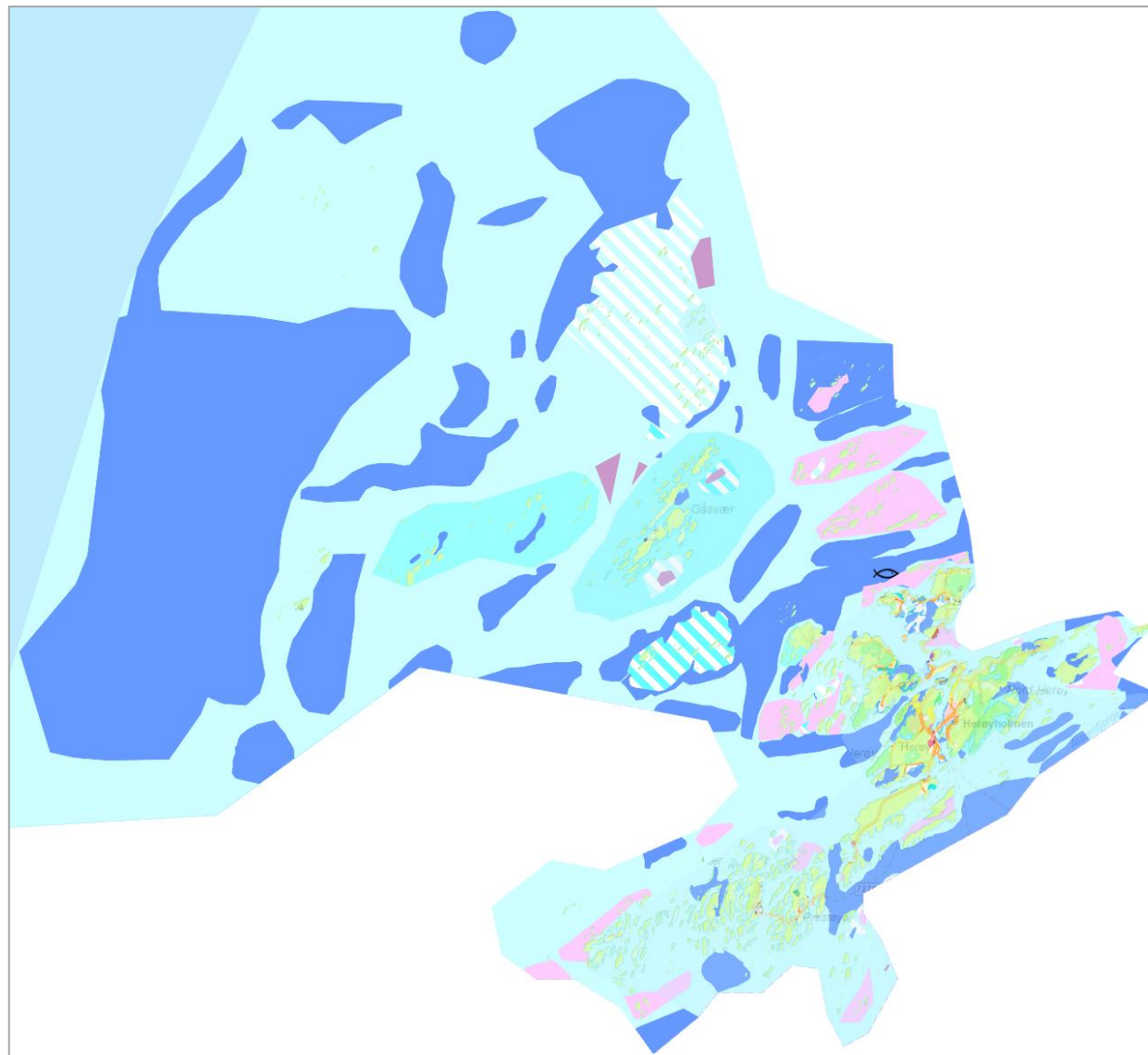


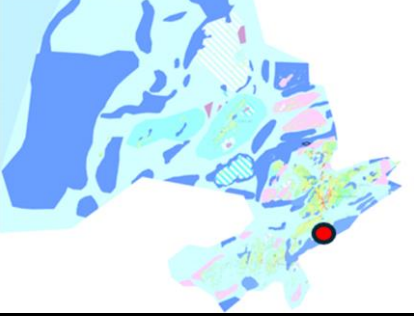


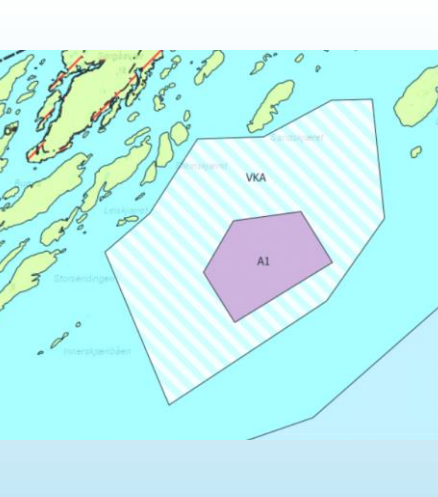


# Planvask kommuneplanens arealdel – vurdering av arealformål i sjø



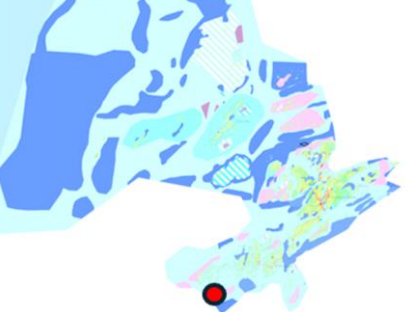
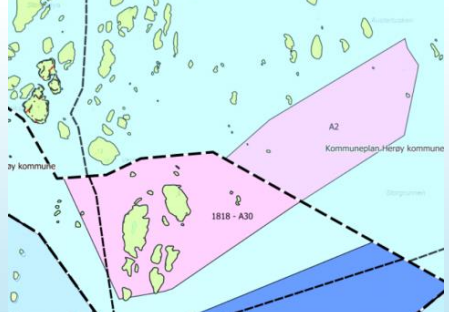
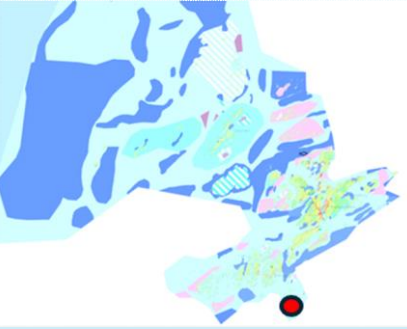
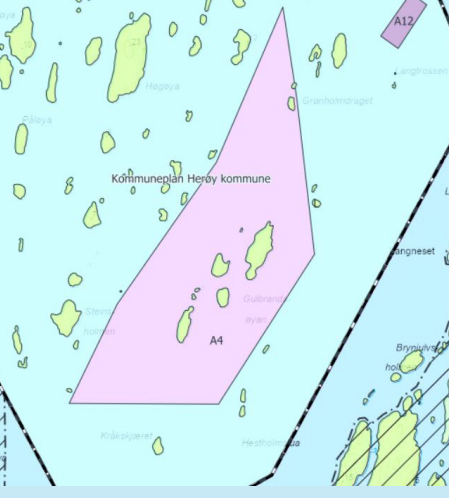
Herøy kommune



Planvask kommuneplanens arealdel – vurdering av arealformål i sjø




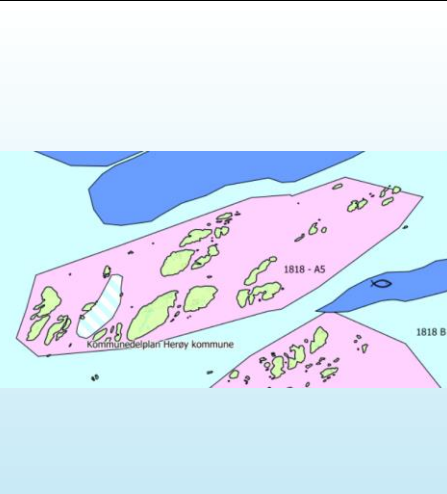


Feltnavn	Formål	Oversiktskart	Kartutnitt	Vurdering	Videreføres/ tas ut
VA1	Akvakultur			Eksisterende akvakulturanlegg i området, Nord Gåsvære 11041. Forutsigbar videre drift bør hensyntas ved at område avsatt til formålet ev utvides. Innspill i området er foreslått tatt med videre. Nærmere vurderinger opp mot andre tema vil gjøres i KU.	Videreføres med endring
A (mangler område- navn)	Akvakultur			Innspill om at området ikke benyttes til akvakultur og foreslått tatt ut. Området ligger i en kile mellom Andøya og Buøya og består av relativt grunne områder. Vurderes å være lite egna til akvakultur av matfisk, flyttlei for rein. Kan oppdrett av andre arter være aktuelt? Med bakgrunn i innspillet foreslås området tatt ut.	Tas ut
A1	Akvakultur			Innspill om omfangsrikt fiske i området samt innspill om utvidelse av område for akvakultur. Eksisterende akvakulturanlegg, Sør Gåsvær 38297. Fortøyninger til eksisterende anlegg går ut over avsatt område (VKA). Innspillet er foreslått tatt med videre. I videre utredninger må det vurderes om nordlig del av VKA området skal justeres av hensyn til registrert svært viktig skjellsandområde. Spesielt dersom arealet uansett ikke er aktuelt for fortøyninger.	Videreføres med endring

Planvask kommuneplanens arealdel – vurdering av arealformål i sjø



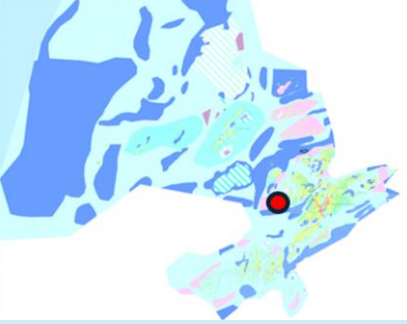
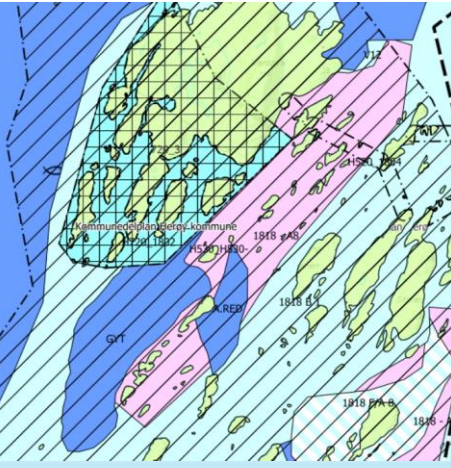
A2	Akvakultur			<p>A2 og A 30 vurderes samla. Overlappende mellom KPA og kystsoneplan. Innspill i området om areal til fremtidig akvakultur. Registrert betydelig båttrafikk gjennom deler av området. Innspillet er tatt med videre for nærmere vurdering. I videre KU må det vurderes om A2 og A30 skal utgå/justeres sett opp mot ev konklusjoner fra KU på innspill 63. Nærmere konklusjon avventes inntill det er gjennomført KU.</p>	Avventes - KU
A30 (AKV 14679)	Akvakultur			<p>A2 og A30 vudert samla. Se over.</p>	Avventes - KU
A4	Akvakultur			<p>Størstedelen av avsatt område består av grunner i sjøen med unntak av kilen mellom Guldbrandsøyen og Steinsholmen. Også her er det relativt grundt og området vurderes i utgangspunktet lite egna for tradisjonelt matfiskanlegg. Ingen innspill i området. Det er ingen øvrige kjente registreinger av marine naturtyper i eller tilgrensende området. Ikke i konflikt med registrerte gytefelt eller øvrige kystnære fiskeridata. Det vurderes at området kan tas ut.</p>	Tas ut



Planvask kommuneplanens arealdel – vurdering av arealformål i sjø

A5	Akvakultur			<p>Innspill om at området ikke er egna til akvakulturanlegg pga kort avstand til slakteri på Herøy, og at området derfor bør tas ut.</p> <p>Størstedelen av området er i tillegg relativt grundt. Det er registrert mye båttrafikk i området, og en liten del av området er i hvit sektor.</p> <p>Innspillet tas til følge. Området foreslås tatt ut i sin helhet.</p>	Tas ut
A5 (AKV 14627)	Akvakultur			<p>Innspill i området om verdier knyttet til fiske som ønskes bevart. Innspill om at deler av området trolig er lite aktuelt for tradisjonelt matfiskanlegg og dermed kan tas ut. Lengst øst i området er det registrert betydelig båttrafikk. Eksisterende anlegg Melkøya 31637 midt i området bør sikres videre forutsigbar drift. Innspill om at deler av området kan tas ut. Revidert avgrensning av området må også sees opp mot konklusjoner etter KU av innspill 69 like sør for området. Endelig forslag til justert avgrensning avventes inntil KU for innspill 69 er gjennomført.</p>	Videreføres med endring
A6	Akvakultur			<p>Eksisterende anlegg, Brattholmen 11015. Innspill om at det må hensyntas fremtidige behov for justeringer på eksisterende anlegg knyttet til fortøyninger, rammestørrelse etc. Innspillet er foreslått tatt med videre. Ev justert avgrensning på området må avventes inntil det er gjennomført KU av innspill. Innspillet går delvis inn i nabokommune Alstadhaug.</p>	Videreføres med endring

Planvask kommuneplanens arealdel – vurdering av arealformål i sjø

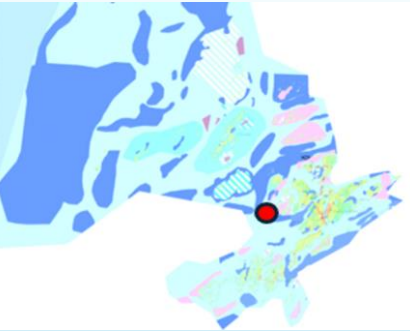
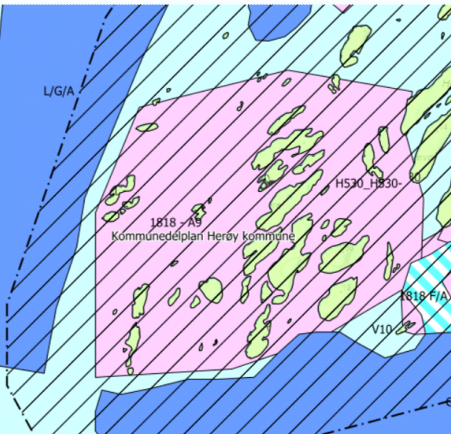

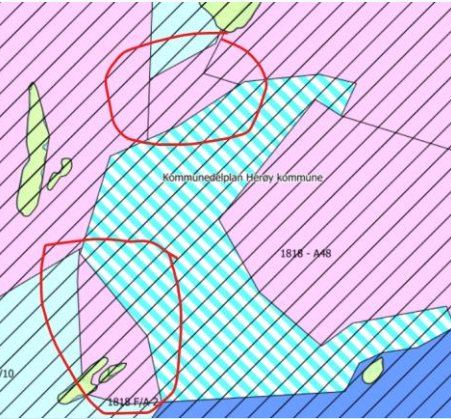
<p>A6 (AKV 14668)</p>	<p>Akvakultur</p>			<p>Eksisterende anlegg, Langøya 45081 øst i avsatt område. Innspill om fiskeområder som ønskes bevart. Vestlig del av området foreslått tatt ut. Lite egne areal pga grunner i sjøen og mange holmer og skjær. Større kamskjellforekoster registrert innenfor området, verdi svært viktig.</p> <p>Innspill 72 om utvidelse av område for eksisterende anlegg er anbefalt tatt med videre. Områder i vest bør tas ut i samsvar med innspill. Endelig justert avgrensning på område avsatt til akvakultur må avventes inntil det er gjennomført KU av innspill 72. Området anbefales videreført med justert avgrensning.</p>	<p>Videreføres med endring</p>
<p>A8</p>	<p>Akvakultur</p>			<p>Ingen eksisterende anlegg i området. Innspill om at det er lite sannsynlig at andre driftsformer vil kunne benyttes her og at området derfor kan tas ut. Skjellsandsområder, verdi svært viktig registrert innenfor området. Flytt- og trekkleier for reindrift. Betydelig båttrafikk gjennom området. Arealet er del av et større område som er kartlagt som registrert friluftslivsområde. Skjærgård godt egna for småbåtliv, padling etc. Området foreslås tatt ut.</p>	<p>Tas ut</p>

Planvask kommuneplanens arealdel – vurdering av arealformål i sjø


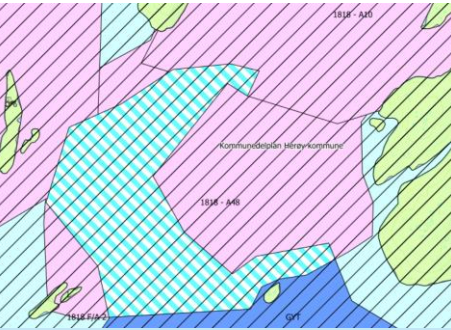
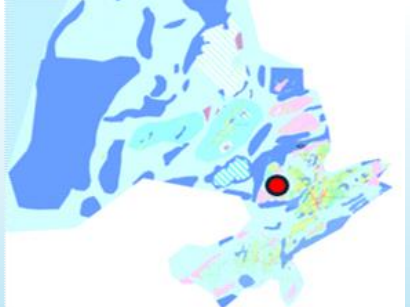
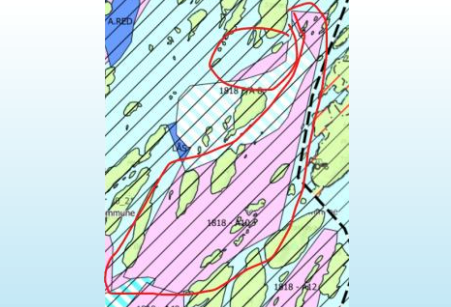

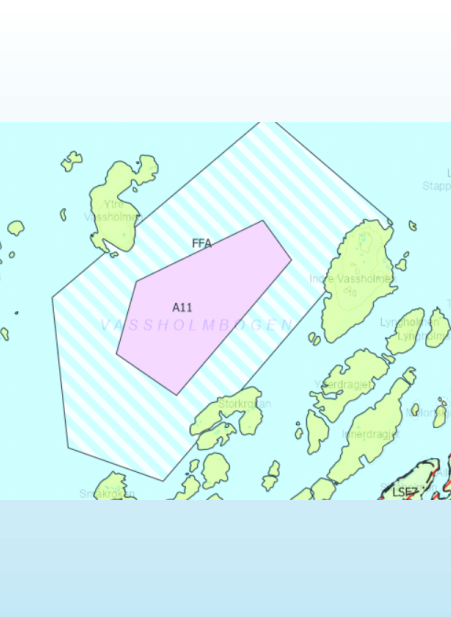
A7	Akvakultur			<p>Eksisterende anlegg, 10989 Labukta V. Innspill (Dønna) om justert område for fortøyning av lokaliteten. Innspillet er foreslått tatt med videre. For å sikre videre forutsigbar drift av eksisterende anlegg bør formålet videreføres ev med justert avgrensning. Endelig avgrensning avventes inntil det er gjennomført KU av innspill 113.</p>	Videreføres med endring
A7 (AKV 14686)	Akvakultur			<p>Ingen eksisterende anlegg i området. Innspill om at vestlige deler av området ikke er optimalt for dagens driftsformer og kan tas ut. Mye registrert båttrafikk i området, men ellers ingen kjente konflikter med øvrige tema for resterende areal. Det kan også vurderes å ta ut østlig deler av området som er relativt smalt og fragmentert med flere øyer.</p>	Videreføres med endring
A9	Akvakultur			<p>Ingen eksisterende anlegg i området. Tidligere anlegg Almeningen Ø 28836 er slettet i akvakulturregistrert. Innspill med ønske om at avsatt område til akvakultur tas ut og at lokaliteten slettes. I og med at lokaliteten er slettet kan det tyde på at området er lite egna til formålet. Det er ingen innspill fra akvakulturnæringa i området. Deler av området (i nord) er i hvit sektor, og det er registrert betydelig med båttrafikk i gjennom området. Foreløpig vurdering er at hele A9 tas ut.</p>	Tas ut



Planvask kommuneplanens arealdel – vurdering av arealformål i sjø




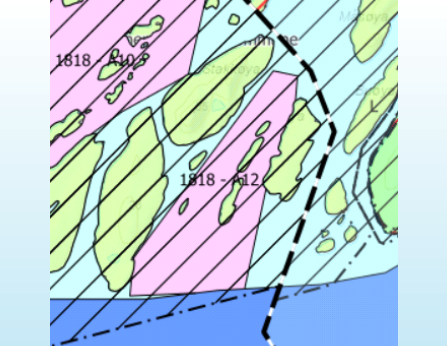


<p>A9 (AKV 14672)</p>	<p>Akvakultur</p>			<p>Ingen anlegg i området, med unntak av at det i innspillet opplyses om at fortøyningsareal for Brennholmen 34197 strekker seg inn i sør sør-østlig del av området. Innspill om at området kan tas ut da området er vurdert å ikke være egna for lakesoppdrett. Stort sett grunne områder mellom holmene. Større tareskogforekomster registrert innenfor området, verdi svært viktig. Området foreslås tatt ut. Avgrensning i sør, sørøst mot øvrige områder avsatt til formålet må avventes inntill det er gjennomført KU av innspill 78. Foreløpig anbefales at hele A9 (AKV14672), med unntak av eneventuelle fortøyningsareal i sørøst, tas ut.</p>	<p>Tas ut</p>
<p>A (AKV 24 og AKV18)</p>	<p>Akvakultur</p>			<p>Disse områdene sees i sammenheng med tilgrensende områder avsatt til akvakultur. A48, A9 og A10. Eksisterende anlegg i området, Brennholmen 34197. Fortøyninger og anlegg innenfor A10 og A48. Innspill 79 peker på at nordre deler av A10 er lite egna til tradisjonelt akvakulturanlegg. Grunne områder mellom holmer og skjær. I deler av området er det registrert skjellsand, verdi viktig. For å sikre videre forutsigbar drift av eksisterende anlegg og åpne for ev justert plassering/endring av anlegg bør øvrige deler av A10 videreføres samt A48. Avgrensning på A48 må sees i sammenheng med innspill 78. Det er ønske om utvidelse av eksisterende akvakulturområde for å ivareta eksisterende lokalitet. Ev justert avgrensning her og for F/A 2 må avventes til KU er gjennomført.</p>	<p>Videreføres med endring</p>

Planvask kommuneplanens arealdel – vurdering av arealformål i sjø


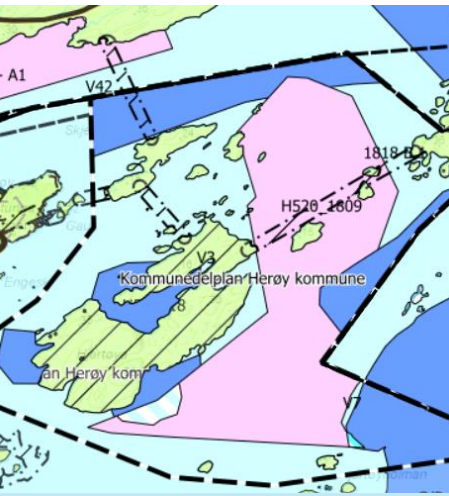




A48 (AKV 14643)	Akvakultur			Se vurderinger til A (AKV 24 og AKV 18)	Videreføres med endring
A10	Akvakultur			Se vurderinger til A (AKV 24 og AKV 18)	Videreføres med endring
A11	Akvakultur			<p>Eksisternde lokalitet Ytre Vassholmen, 29417. I akvakulturregisteret er det ingen tillatelser på lokaliteten. Opprinnelig klart i 2008 for andre arter enn matfisk. Brakklagt siden 2017. B-undersøkelser fra 2020 (Åkerblå). Lokalitetstilstand vurdert til 2 i 2020 etter 3 års brakklagging. Dårlig vannmiljø for deler av anlegget. Dypt basseng i midten av anlegget med lite strøm og lav nedbrytningevne. Det er innspill med ønske om at formål akvakultur og tilhørende FFA-området tas ut. Funn fra B-undersøkelser bør ev vurderes nærmere, men foreløpig vurdering er at området bør vurderes tatt ut.</p>	Avventes






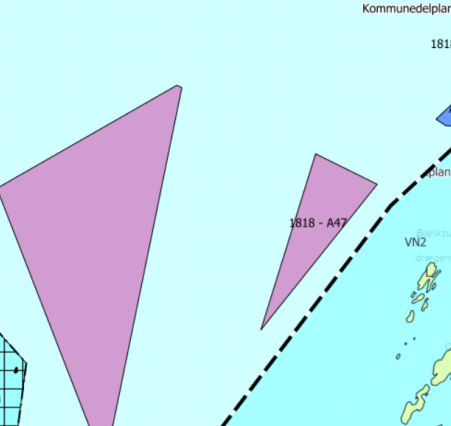
Planvask kommuneplanens arealdel – vurdering av arealformål i sjø

A12	Akvakultur			<p>Ingen innspill i området. Ingen eksisterende lokaliteter - slettet lokalitet. Området ikke tatt i bruk til formålet. Relativt grundt i området. Arealet på knapt 40 daa er altfor lite for fiskeoppdrett, og normalt også for annen akvakultur. Området anbefales tatt ut.</p>	Tas ut
A12 (AKV 14673)	Akvakultur			<p>Ingen eksisterende lokalitet i området. Fiskeriaktivitet i området. Området inngår som del av et større område kartlagt som registert friluftslivsområde, Vardøya. Skjærgård, godt egnet for småbåtliv, padling, bading etc. Grunne områder som vurderes som lite egna for akvakultur. Området bør tas ut i sin helhet.</p>	Tas ut
A13	Akvakultur			<p>Ingen anlegg i området. Arealet på knapt 40 daa er altfor lite for fiskeoppdrett, og normalt også for annen akvakultur. Svært grundt i A13. Deler av området foreslått som båndleggingssone, fastlandsforbindelse til Brasøy. Foreløpig vurdering er at A13 og tilgrensende FFA tas ut.</p>	Tas ut

Planvask kommuneplanens arealdel – vurdering av arealformål i sjø


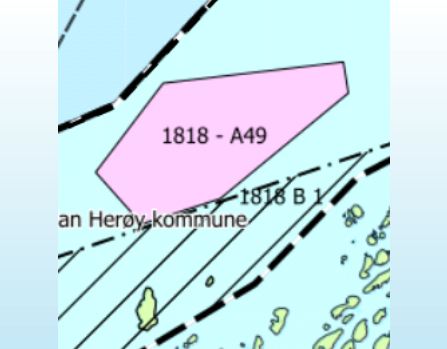

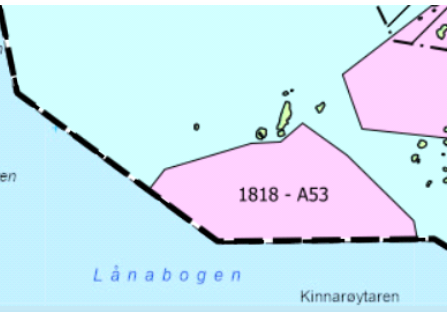

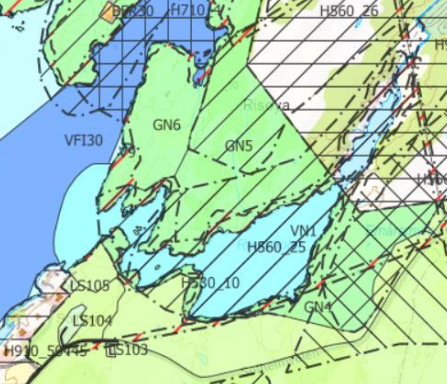
<p>A16 (AKV 14655)</p>	<p>Akvakultur</p>			<p>Ingen eksisterende lokallitet i området. De dypere områdene i nord bør videreføres og sees opp mot innspill 61 (Dønna) som gjelder forslag til utvidelse av området for akvakultur. Innspillet er foreslått tatt med videre. For sørlig del av området med grunne områder er det innspill om at området ikke er egnet for dagens driftsform for akvakulturanlegg. Deler av området med innspill om båndlegging for framtidig planlegging av fastlandsforbindelse via Dønna - som også sammenfaller med flyttlei for rein. Endelig justert avgrensning må avvantes inntill det er forestatt KU av innspill 61.</p>	<p>Videreføres med endring</p>
<p>A32 (AKV 14677)</p>	<p>Akvakultur</p>			<p>Ingen anlegg i området. Innspill om at området er uegnet til akvakultur for dagens driftsformer. Grunne områder med holmer og skjær. Fiskeriaktivitet i området. Store deler av området med naturtype større taeskogforekomster, verdi svært viktig. Området bør tas ut i sin helhet.</p>	<p>Tas ut</p>
<p>A45 (AKV 14688)</p>	<p>Akvakultur</p>			<p>Ingen eksisterende anlegg, men søknad registrert. Innspill om verdier som ønskes bevart og fiskeriaktivitet. Ut fra sjøkart og dybdeforhold er det usikkert om området er egna for fiskeoppdrett. Det er innspill om at det foregår omfangsrikt fiske etter breiflabb og krabbe i området. Store deler av området er registrert med naturtype større kamskjellforekomster, verdi viktig. Søker av ny lokalitet ønsker at området også vurderes i KPA. Vurdering avvantes til KU av omsøkt akvakultur.</p>	<p>Avvantes - KU</p>

Planvask kommuneplanens arealdel – vurdering av arealformål i sjø




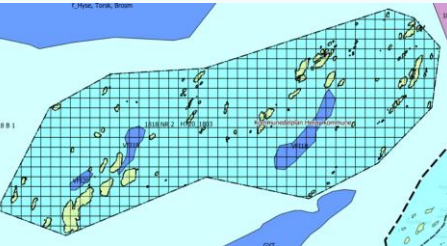

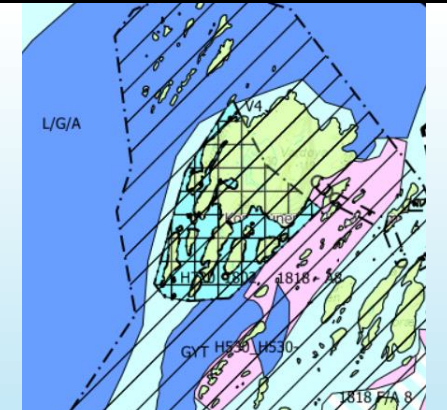
<p>A46 (AKV 14670)</p>	<p>Akvakultur</p>			<p>Eksisterende akvakulturanlegg i området, Kvitskjæret 35777. Innspill om at nordre del av området ikke er egna som lokalitetsområde. Innspill om viktige verdier i området som ønskes bevart og at det foregår omfangsrikt fiske. Naturtype større kamskjellforekomster, verdi viktig registrert i området. Nordre del av området bør tas ut. Det bør sikres videre forutsigbar drift av eksisterende anlegg. Ev utvidelse av området i tilknytning til eksisterende A-området vil avklares endelig når det er gjennomført KU.</p>	<p>Videreføres med endring</p>
<p>A47 (AKV 14633)</p>	<p>Akvakultur</p>			<p>Områdene er vurdert samla. Ingen eksisterende anlegg i området. Ingen innspill fra akvaktulturnæringa. Innspill om viktige verdier som ønskes bevart; omfangsrikt fiske blant annet etter breiflabb og krabbe. AIS-registreringer i området viser også det. Kan se ut som de to områdene opprinnelig var foreslått sammenhengende, men endret med bakgrunn i konflikt med hvit sektor. Formen og størrelsen på den østlig delen begrenser muligheten for akvakultur. Bør avklares om dette er et aktuelle framtidige områder, eller om de av hensyn til fiskeriaktiviteten og nærheten til Indreholmen/Lyngværet naturreservat skal tas ut.</p>	<p>Avventes</p>



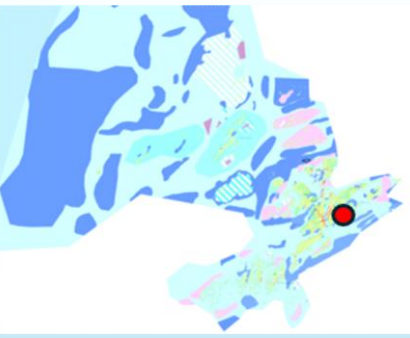





Planvask kommuneplanens arealdel – vurdering av arealformål i sjø

A49 (AKV 14658)	Akvakultur			<p>Eksisterende anlegg, Seiskjæret 37857. Fortøyninger strekker seg ut over avsatt område for akvakultur. For å sikre videre forutsigbar drift av eksisterende lokalitet bør området videreføres. Avgrensning for å ivareta ev framtidig justering på anleggsplassering/ant bur bør hensyntas i den forbindelse. Viderefør området med utvidelse i sør.</p>	Videreføres med endring
A53 (AKV 14687)	Akvakultur			<p>Eksisterende anlegg, Sørværet, 36017. Innspill om justert avgrensning som ivaretar ønsket framtidig flåteplassering. Området bør videreføres med justert avgrensning som foreslått i innspillet. Marginal endring som vurderes å ikke medføre krav om KU. Fortøyninger går inn i Vega kommune.</p>	Videreføres med endring
VN1 (NO1)	Natur-område			<p>Området er i gjeldende KPA avsatt til naturområde med hensynssone friluftsliv på størstedelen av området. Utstrekning på hensynssone samsvarer med kartlagte friluftslivsverdier; Risøyhøla, registrert friluftslivsområde. Naturtype strandeng og strandsump, verdi; stor verdi. Naturområdet i sjø videreføres, men hensynssonen kan fjernes og erstattes med en generell bestemmelse knyttet til viktige friluftsområder.</p>	Videreføres med endring

Planvask kommuneplanens arealdel – vurdering av arealformål i sjø


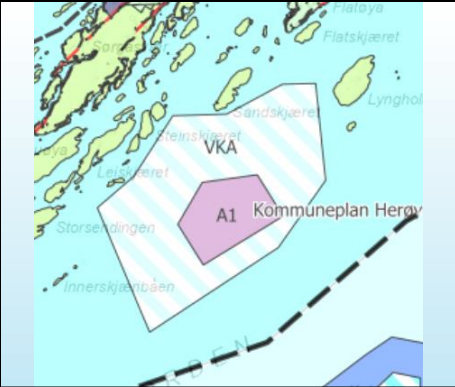



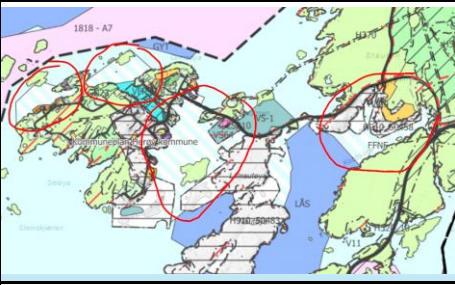

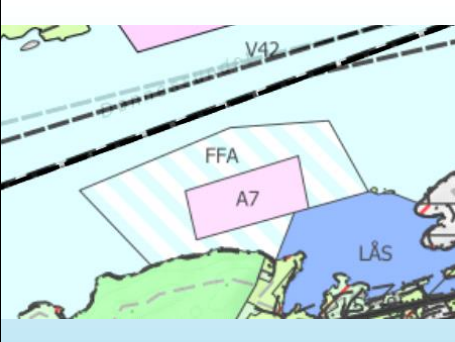
VN2 (NO2)	Natur-område			<p>Området må sees i sammenheng med ev justering av områdene A1 med eksisterende lokaliteter Sør-Gåsvær og Nord-Gåsvær. Det er innspill om viktige verdier i området som ønskes videreført og at det foregår omfangsrikt fiske innenfor deler av området. Naturtype større taeskogforekomster, verdi svært viktig. Vi anbefaler at naturområdet videreføres, men at bestemmelsen tilhørende området åpner for fiske.</p>	Videreføres med endring
NR2(NO5)	Natur-område			<p>Naturreservat, båndlagt etter lov om naturvern. Foreslås å bare beholde båndleggingssonen og ta ut naturområdet siden området uansett er vernet.</p>	Tas ut
NR 1 (NO6)	Natur-område			<p>Naturreservat, Vardøya. Båndlagt etter lov om naturvern. Foreslås å bare beholde båndleggingssonen og ta ut naturområdet siden området uansett er vernet.</p>	Tas ut

Planvask kommuneplanens arealdel – vurdering av arealformål i sjø


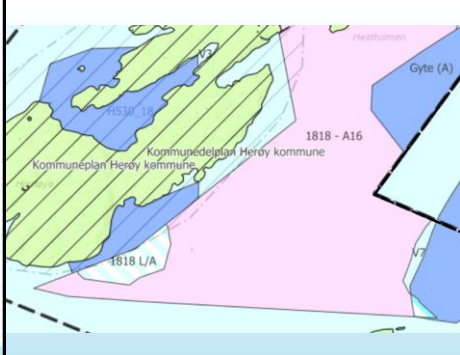

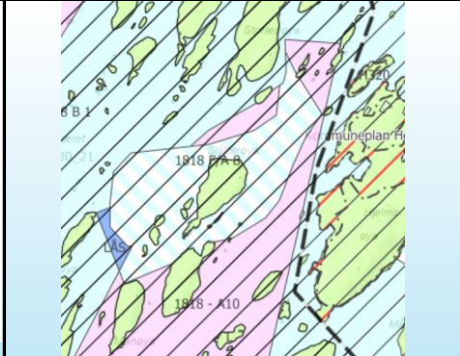
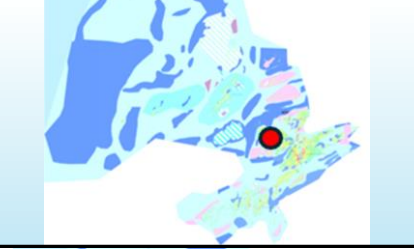



<p>VN50 (NO50)</p>	<p>Natur- område</p>			<p>Landskapsverneområde, Kvikkleirøyran. Båndlegging etter lov om naturvern. Foreslås å bare beholde båndleggingssonen og ta ut naturområdet siden området uansett er vernet.</p>	<p>Tas ut</p>
<p>VN51 (NO51)</p>	<p>Natur- område</p>			<p>Naturreservat, Salvantet. Båndlagt etter lov om naturvern. Foreslås å bare beholde båndleggingssonen og ta ut naturområdet siden området uansett er vernet.</p>	<p>Tas ut</p>
<p>FFFN</p>	<p>Fiske, filuftsliv ferdsel og natur</p>			<p>Kombinertformål der akvakultur ikke er tillatt. Hensynssone for bevaring naturmiljø (men uten bestemmelser/retningslinjer). Anbefaler å endre området til Naturområde der det tillates fiske (se VN2).</p>	<p>Videreføres med endring</p>











Planvask kommuneplanens arealdel – vurdering av arealformål i sjø

FFFN	Fiske og tillatt med fortøyninger			Sees i sammenheng med vurderinger og ev justert avgrensning på A1. Vi anbefaler at alle kombinertområder for fortøyning får betegnelsen VKA, eventuelt A med bestemmelse som bare åpner for fortøyning under en viss dybde.	Videreføres med endring
F/A12	Akva, snurrevad, fiske			Området må sees i sammenheng med justering av område A5 (VKA 14627). A-området tilknyttet dette foreslått justert. Vi anbefaler at området omgjøres til 6001 bruk og vern uten akvakultur.	Tas ut
FFNF	fiske, ferdsel, natur, friluftsliv (fiske, ferdsel og akvakultur)			Østligst område har beskrivelse fiske, ferdsel og akvakultur. Dette stemmer ikke med navngiving i kartet som viser FFNF. Vi anbefaler at området omgjøres til 6001 bruk og vern uten akvakultur.	Tas ut
FFA	Fiske, ferdsel og akvakultur			Se vurderinger til A7. Eksisterende lokalitet i området, Labukta V 10989. Vi anbefaler at alle kombinertområder for fortøyning får betegnelsen VKA, eventuelt A med bestemmelse som bare åpner for fortøyning under en viss dybde.	Videreføres med endring

Planvask kommuneplanens arealdel – vurdering av arealformål i sjø




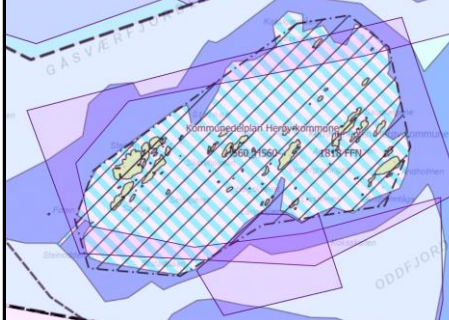




L/A	Akvakultur og låssetting			Se vurderinger til A16 (AKV 14655). Tilgrensende A-område er foreslått tatt ut, da er det heller ikke hensiktsmessig å avsette dette området til kombinert formål som inkluderer akvakultur. Tas ut. Avsettes til enbruk fiske i samsvar med registreringer av låssettingsplasser; aktive fiskeredskap. Utvidelse av tilgrensende område benevnt LÅS i gjeldende KPA.	Tas ut
F/A 8	Fiskeri sild, akvakultur			Se vurderinger til A10. Tilgrensende område avsatt til akvakultur foreslått tatt ut. Endre dette området til enbruk fiske i samsvar med registreringer i kystnære fiskeridata; aktive redskap og låssettingsplasser (benevnes LÅS).	Tas ut
FAL	Ferdse, akvakultur og låssetting			Endre hele området i tråd med kartlagt fiskeinteresse til Fiskeformål benevnt LÅS i område med registrert låssettingsplass.	Tas ut
FFA	Fiske, ferdsel og akvakultur			Se vurderinger til A11. Avventes inntil forhold er nærmere avklart. Vi anbefaler at alle kombinertområder for fortøyning får betegnelsen VKA, eventuelt A med bestemmelse som bare åpner for fortøyning under en viss dybde.	Avventes

Planvask kommuneplanens arealdel – vurdering av arealformål i sjø

FFA	Fiske, ferdsel og akvakultur			Se vurderinger til A13. Foreløpig vurdering er at området tas ut.	Tas ut
FFNF	Fiske, fersel, natur og friluftsliv			Området ligger ved grensa til Alstahaug. Ekisterende anlegg, Bukkholmen 27976 med fortøyninger strekker seg inn i Herøy. Formålet bør videreføres med justert avgrensning i sørvest for å hensynta eksisterende situasjon. Endre formål til kombinertformål inklusiv fortøyning for akvakultur. Vi anbefaler at alle kombinertområder for fortøyning får betegnelsen VKA, eventuelt A med bestemmelse som bare åpner for fortøyning under en viss dybde.	Videreføres med endring
VKA	Fiske og tillatt med fortøyninger			Se vurderinger til A6. Ev justering i samsvar med hva som blir konklusjonen der. Vi anbefaler at alle kombinertområder for fortøyning får betegnelsen VKA, eventuelt A med bestemmelse som bare åpner for fortøyning under en viss dybde.	Videreføres med endring
F/A5	Fiskeri reke og akvakultur			Avsette område med en bruk fiske i samsvar med registreringer i kystnære fiskeidata. Aktive redskap, reke. Kombinert område med akvakultur tas ut.	Tas ut



Planvask kommuneplanens arealdel – vurdering av arealformål i sjø

VKA	Fiske og tillatt med fortøyninger			Se vurderinger til A1. Ev justering i samsvar med konklusjoner der. Vi anbefaler at alle kombinertområder for fortøyning får betegnelsen VKA, eventuelt A med bestemmelse som bare åpner for fortøyning under en viss dybde.	Videreføres med endring
FFN	Fiske, ferdse, naturområde			Kombinertformål der akvakultur ikke er tillatt. Hensynssone for bevaring naturmiljø (men uten bestemmelser/retningslinjer). Innspill om viktige verdier som ønskes bevart i området. Tilgrensende i sør innspill om nytt område for akvakultur. Innspillet er forelått tatt med videre inntill videre. Anbefaler å endre området til Naturområde der det tillates fiske (se VN2).	Videreføres med endring
F/A 2	Fiskeri gytefelt torsk og fortøyning			Eksisterende anlegg, Brenholmen 34197. Se vurderinger til A48 og innspill 78. Ev justert avgrensning på området avventes inntil konklusjon fra KU innspill 78 er klar. Vi anbefaler at alle kombinertområder for fortøyning får betegnelsen VKA, eventuelt A med bestemmelse som bare åpner for fortøyning under en viss dybde.	Avventes - KU
F/A 11	Fiskeri gytefelt og akvakultur			Se vurderinger til A16. Den sørlige delen av området er foreslått tatt ut, da kan også dette området utgå som kombinertformål fiske og akvakultur. Justering i samsvar med registreringer i kystnære fiskeridata. Gytefelt. Endre til en bruk fiske i samsvar med øvrig tilgrensende område.	Tas ut